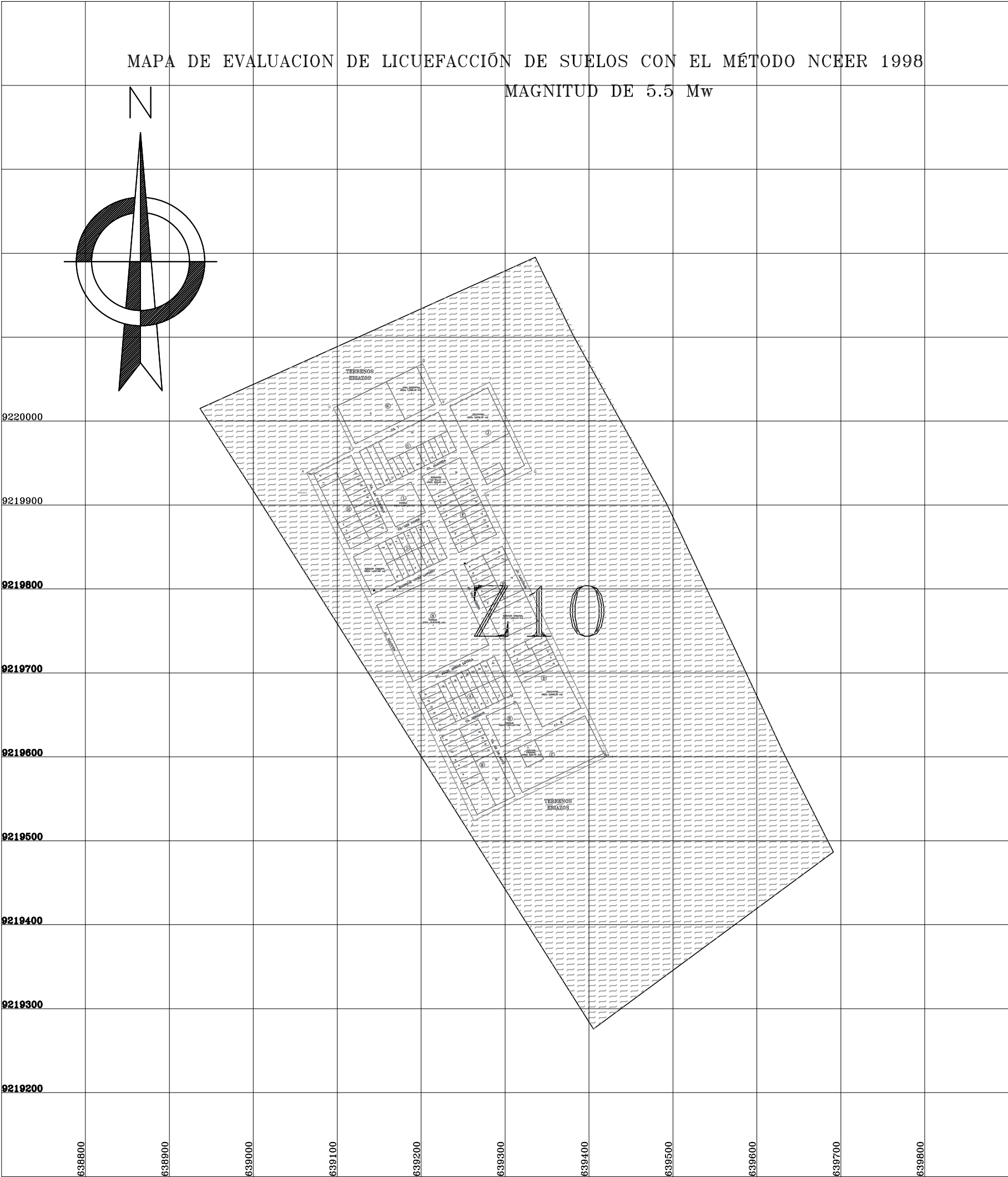





MAPA DE LICUEFACCIÓN
ESCALA 1/10



MAPA DE LICUEFACCIÓN
ESCALA 1/10

LEYENDA	
	NO HAY LICUEFACCIÓN
	LICUEFACCIÓN



Facultad de Ingeniería

Escuela de Ingeniería Civil
Ambiental

Presidente:

Ing.Eduardo Antonio
Larrea Wong

Secretario:

Ing.Segundo Guillermo
Carranza Cieza

Asesor:

Ing.Joaquín Hernán
Rojas Oblitas

Alumna :

Bilma Flor Silva Rojas

Título :

“EVALUACIÓN DEL POTENCIAL
DE LICUEFACCIÓN DE SUELOS
EN LAS ZONAS COSTERAS DEL
CENTRO POBLADO LAGUNAS Y
CENTRO POBLADO
CHERREPE,DISTRITO
LAGUNAS ,PROVINCIA DE
CHICLAYO, 2017”

Fecha:

DICIEMBRE 2019

Plano:

CENTRO POBLADO LAGUNAS
PARA SISMO DE 5.5 Mw

ML- 07